ZMIANA PUNKTOWA MIEJSCOWEGO PLANU ZAGOSPODAROWANIA PRZESTRZENNEGO TERENU BOCHEŃSKIEJ STREFY AKTYWNOŚCI GOSPODARCZEJ W BOCHNI

Załącznik nr 1
do Uchwały nr L/456/18
Rady Miasta Bochnia
z dnia 18 października 2018 r.

WYRYS ZE STUDIUM UWARUNKOWAŃ I KIERUNKÓW ZAGOSPODAROWANIA PRZESTRZENNEGO
GMINY MIASTA BOCHNIA
PRZYJĘTEGO UCHWAŁĄ NR XXV/274/12 RADY MIASTA BOCHNIA Z DNIA 28 GRUDNIA 2012R.

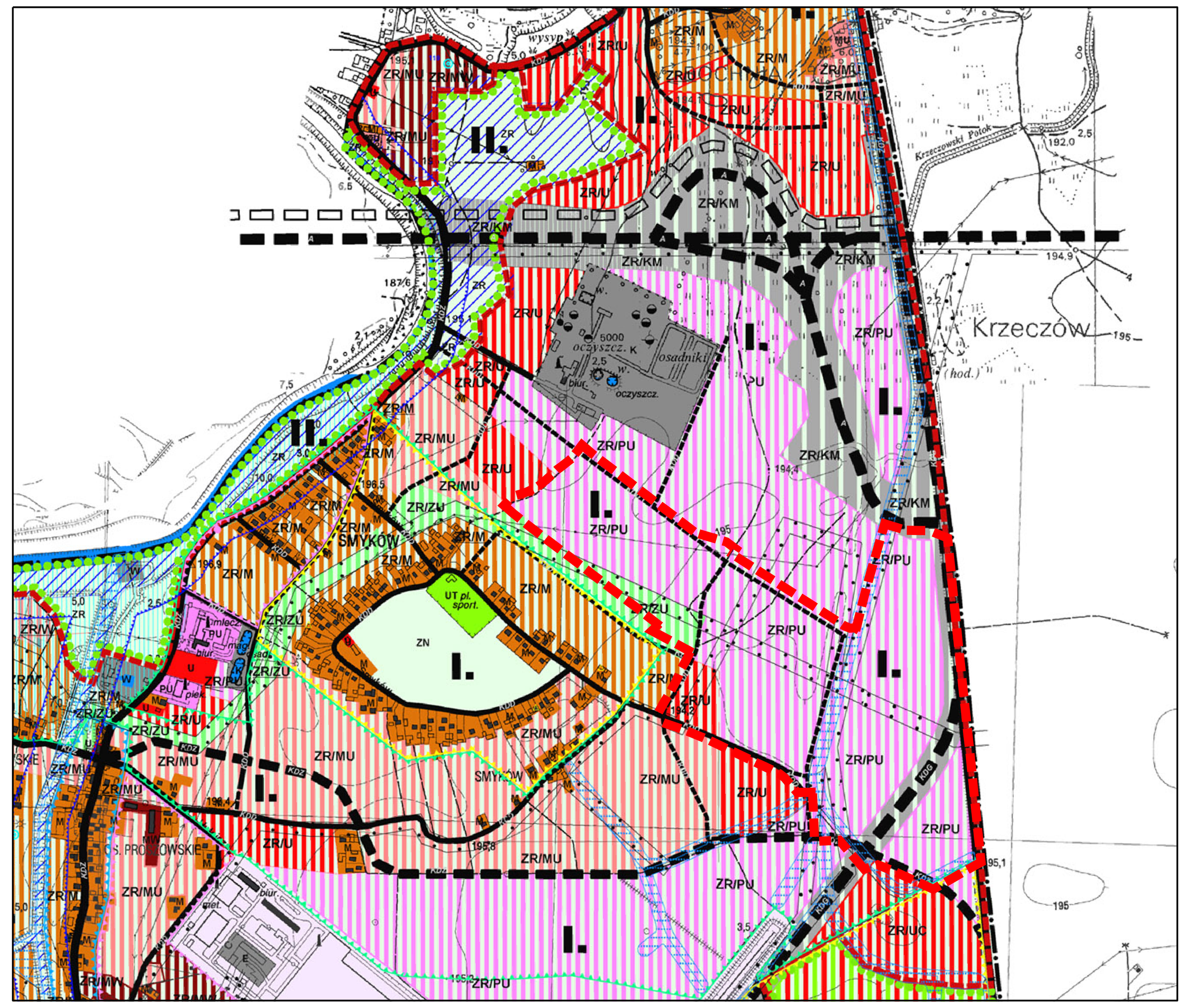

OBSZAR OBJĘTY OPRACOWANIEM

SKALA 1: 10 000

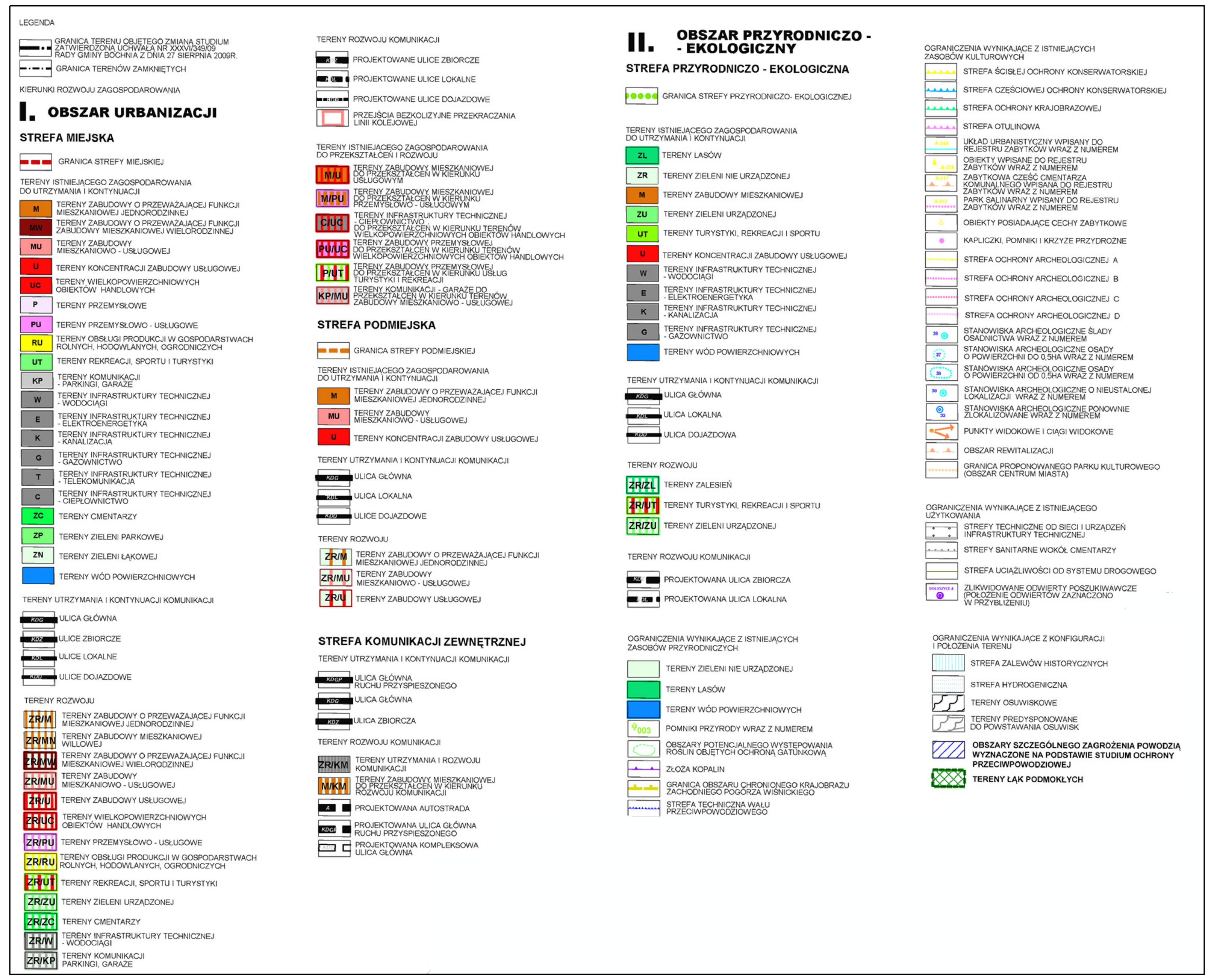

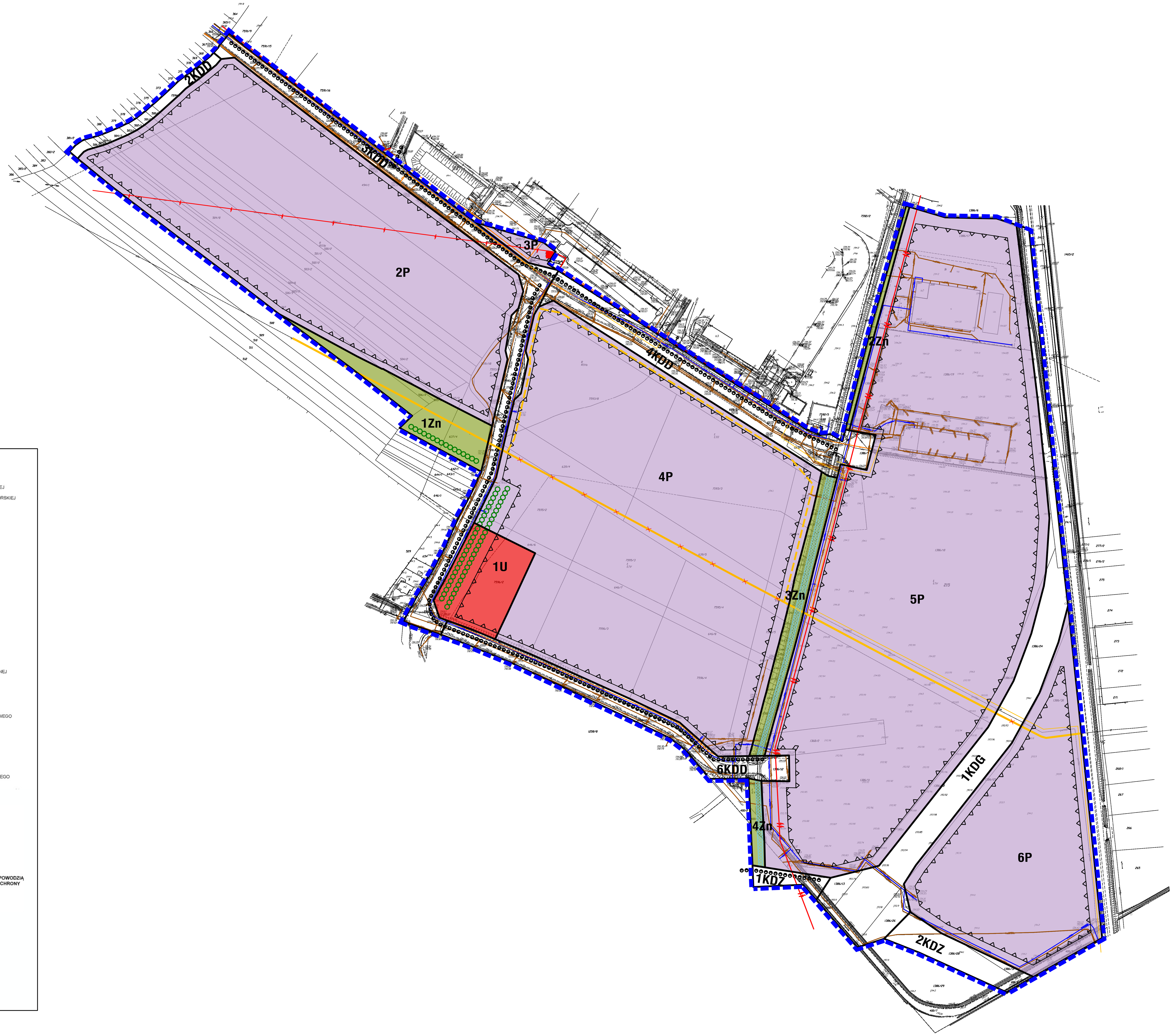

N
W E
S

SKALA 1:2000

0 50 100 150 200 300 400 500 METRY

LEGENDA:

ELEMENTY USTALEŃ ZMIANY PLANU

- granica obszaru opracowania
- linie rozgraniczające tereny o różnym przeznaczeniu lub różnych zasadach zagospodarowania
- nieprzekraczalna linia zabudowy
- projektowana zieleń izolacyjna

OZNACZENIE IDENTYFIKACYJNE KATEGORII PRZEZNACZENIA TERENU

- U – tereny usług
- P – tereny produkcji, składów i magazynów
- Zn – tereny zieleni nieurządzonej
- KDG – teren drogi publicznej klasy głównej
- KDZ – tereny dróg publicznych klasy zbiorczej
- KDD – tereny dróg publicznych klasy dojazdowej

ELEMENTY INFORMACYJNE

- projektowana napowietrzna linia elektroenergetyczna 110 kV
- istniejąca linia elektroenergetyczna napowietrzna 15 kV do przebudowy
- istniejąca linia elektroenergetyczna kablowa 15 kV
- stacja transformatorowa
- istniejący gazociąg 500 mm
- orientacyjna trasa planowanego gazociągu DN 500 po przebudowie
- istniejąca trasa gazociągu DN 500 do przebudowy
- istniejący gazociąg średniego ciśnienia
- wodociąg istniejący
- istniejący kanalizacja sanitarna
- istniejący przewód telekomunikacyjny
- planowana ścieżka rowerowa
- istniejące wody powierzchniowe - Potok Krzeczowski

ograniczenia w zagospodarowaniu terenu w strefach kontrolowanych zgodnie z przepisami odrębnymi

MCF studio M. Czechowska, M. Fajkosz S.C. 30-820 Kraków, al. A. Dygasińskiego 5 tel. 12 656 61 48; tel. kom. 501 715 301	ZMIANA PUNKTOWA MIEJSCOWEGO PLANU ZAGOSPODAROWANIA PRZESTRZENNEGO DLA TERENU BOCHEŃSKIEJ STREFY AKTYWNOŚCI GOSPODARCZEJ W BOCHNI PRZEDMIOT OPRACOWANIA:	PAŹDZIERNIK 2018R. DATA:
	mgr inż. arch. MAGDALENA CZECHOWSKA uprawniona do sporządzania MPZP na podstawie art. 5 pkt 3 i 4 ustawy z dnia 27 marca 2003 r. o planowaniu i zagospodarowaniu przestrzennym GŁÓWNY PROJEKTANT:	
	mgr inż. arch. MAGDALENA FAJKOSZ mgr inż. DOROTA BOROWIEC- RUŚKOWSKA mgr inż. MARTA WOŁOWIEC mgr inż. JOANNA HODUREK inż. ALEKSANDRA JÓZEFACIUK mgr inż. KAROL KOSKA ZESPÓŁ PROJEKTOWY:	1: 2000 SKALA: